



*Ministero dell'Ambiente e della Tutela del Territorio e del Mare*

# Relazione annuale anno 2012

Relazione sulla attività commissariali ai sensi dell'art. 2, comma 3, D.P.C.M. 21.01.2011

01/01/2013

Commissario Straordinario Delegato

Ing. [Francesco Saverio ACITO](#)

## 1.1. ANAGRAFICA DELL'ACCORDO DI PROGRAMMA

<b>Regione</b>	BASILICATA
<b>Commissario straordinario delegato</b>	ING. FRANCESCO SAVERIO ACITO
<b>Decreto nomina</b>	<b>21 GENNAIO 2011</b>
<b>Data sottoscrizione Accordo</b>	<b>14 DICEMBRE 2010</b>
<b>Data sottoscrizione Accordo Integrativo</b>	<b>14 GIUGNO 2011</b>
<b>Importo complessivo assentito in Accordo</b>	<b>€ 35.204.000,</b>
<b>Importo ACCREDITATO per il periodo (anno 2012)</b>	<b>MATTM</b> <b>1° di € 501.378,98</b> <b>in data 29.06.2011;</b> <b>-2° di €3.356.186,08</b> <b>in data 15.12.2011</b> <b>PER UN TOTALE DI</b> <b>€ 3.857.565,06;</b> <b>REGIONE BASILICATA</b> <b>1° di € 371.574,00</b> <b>in data 17.02.2012</b> <b>2° di € 638.676,00</b> <b>in data 11.09.2012</b> <b>PER UN TOTALE DI</b> <b>€ 1.010.250,00</b>
<b>Importo speso per il periodo (anno 2012)</b>	<b>€. 1.924.161,23</b>
<b>Importo accantonato con obbligazione giuridicamente vincolante (anno 2012)</b>	<b>Fondi MATTM: € 6.925.384,03</b> <b>Fondi PO FESR: € 3.523.527,94</b>

## 1.2. CRITICITA' IDROGEOLOGICHE IN AMBITO REGIONALE

### PREMESSA

La Basilicata offre un panorama quanto mai vario e completo di movimenti franosi visto che presenta una densità di dissesti pari a 27 frane per ogni 100km<sup>2</sup>. In particolare, per quanto riguarda i centri storici sono circa **121** su 131 “i comuni lucani a **rischio idrogeologico**”, individuati dal Ministero dell'Ambiente, di cui 56 a rischio frana e 65 a rischio sia di frane che di alluvioni.

Il numero di frane fino ad ora censite è pari a 7499 (4724 Potenza - 2460 Matera) per un'area totale di 259,80km<sup>2</sup> (187,06 Potenza – 72,74 Matera).

Le tipologie di frana sono tutte presenti, prevalgono i movimenti roto-traslazionali (47,49%) che frequentemente evolvono sotto forma di colata (40,38%). Diverse sono le aree soggette a crolli e ribaltamenti (6,85%) mentre movimenti superficiali diffusi (5,17%) e frane complesse (0,11%) interessano aree molto localizzate.

Di drammatica attualità è poi il fenomeno, tuttora rovinosamente in atto, di arretramento della costa Jonica. Ogni mareggiata asporta metri di duna, in particolare nel tratto di Metaponto, ma ormai esteso a tutto il versante lucano. Con semplice effetto provvisorio, si sono dimostrati gli interventi, sino ad ora eseguiti, di ripascimento stagionale, facilmente asportati unitamente alle retrostanti dune.

### INTERVENTI

Da quanto sopra evidenziato, si rileva che sono numerosi i centri abitati della regione caratterizzati da fenomeni franosi che, evolutisi nel tempo, hanno inficiato le condizioni di sicurezza e posto a rischio la pubblica e privata incolumità. In molti casi, sono state emesse ordinanze di sgombero sia per la transitabilità di alcune strade, di importanza primaria per l'accesso ad alcune contrade, sia per interi nuclei familiari con onerosissimi costi per le conseguenti iniziative di ripristini e temporanei sistemazione delle famiglie e nuclei colpiti in strutture ricettive.

In tale contesto si inserisce l'Accordo di Programma finalizzato alla programmazione e al finanziamento di interventi urgenti per la mitigazione del rischio idrogeologico da effettuare nel territorio della Regione Basilicata (sottoscritto ai sensi di quanto previsto dall'art. 2, comma 240, della legge 23 dicembre 2009, n. 191, in data 14 dicembre 2010 tra il Ministero dell'Ambiente e della tutela del territorio e del mare e la Regione Basilicata).

Gli interventi in fase di progettazione e/o realizzazione, riguardano lavori su frane caratterizzate da uno stato di attività definito attivo-riattivo-sospeso che rappresenta il 71,58% dei dissesti censiti sul territorio regionale.

Le opere previste in progetto, in considerazione della modesta entità di finanziamento destinato ad ogni intervento, non possono che puntare solo parzialmente alla **mitigazione** del rischio idrogeologico attraverso tecniche di intervento che, con adeguato rispetto dell'ambiente e del paesaggio,

contribuiscono alla riduzione del rischio per persone e/o beni coinvolti, a causa della pericolosità di frane e, in definitiva, dal rischio idrogeologico in numerosi centri abitati della regione.

Infatti gli interventi di consolidamento programmati tengono conto della classificazione P.A.I. delle aree interessate da fenomeno (aree a rischio R3 o R4), del numero di ordinanze di sgombero emesse nell'aree in frana, del numero di abitanti interessato sul territorio dall'evento franoso e dell'estensione areale del dissesto.

Questi i criteri a base della individuazione degli interventi. verificati anche in seguito a specifici sopralluoghi effettuati per ciascun progetto previsto, nel corso dei quali si è posta particolare attenzione alle caratteristiche del fenomeno in termini di maggiore o minore attività, concentrandosi sui fenomeni maggiormente attivi e per i quali è maggiore il rischio di perdita di vite umane.

Tutti gli interventi sono comunque caratterizzati da budget insufficienti rispetto alla entità dei fenomeni da affrontare. Si è proceduto, in tutte le situazioni per le quali se ne è accertato la necessità e la funzionalità, ad utilizzare dare maggiore consistenza ed efficacia all'intervento, tutte le risorse programmate e quindi anche i ribassi offerti in sede di gara. Inoltre, in fase di progettazione, tutti gli interventi sono stati oggetto di approfondimento attraverso la realizzazione di prospezioni geofisiche e indagini geognostiche.

## **CONCLUSIONI**

Lo stato dei lavori di progettazione e/o realizzazione inerente l'attuazione dell'Accordo di Programma evidenzia come le opere di consolidamento e protezione dei versanti consentono di ridurre i fenomeni franosi e ripristinare le condizioni di instabilità di versanti, con l'obiettivo prevalente di salvaguardare la pubblica e privata incolumità. Tale obiettivo è perseguito attraverso interventi di messa in sicurezza caratterizzati sia da tecniche di ingegneria naturalistica sia tecniche di ingegneria civile o dall'integrazione delle stesse, minimizzando fortemente l'impatto ambientale delle opere di consolidamento.

### 1.3. ORGANIZZAZIONE DELLE ATTIVITA' COMMISSARIALI

La disponibilità da subito dimostrata dalla Regione Basilicata di collaborare con il Commissario, ha reso possibile la messa a disposizione di spazi, Personale, mezzi strumentali e materiale di consumo che si sono dimostrati indispensabili non solo per avviare tempestivamente le attività, ma anche per garantire continuità, ed efficacia.

Dal punto di vista logistico quindi il Commissario beneficia di un Ufficio presso la sede decentrata di Matera della Regione Basilicata con collegamento telefonico, informatico e con la possibilità di utilizzo delle attrezzature di cui è fornito il complesso oltre che del servizio postale e di vigilanza della Regione.

Dal punto di vista organizzativo del personale, la "struttura" dell'Ufficio del Commissario è la seguente:

Dott. ing. Clara GIORDANO, dalla Regione Basilicata, a disposizione per 3 giorni alla settimana;

Dr. geol. Claudio BERARDI, dall'Autorità di Bacino della Basilicata, a disposizione per 1 giorno alla settimana,

Sig. Gaspare BUONSANTI, dal Consorzio di Bonifica di Bradano e Metaponto, a disposizione per 2 giorni alla settimana;

Geom. Domenico LAVECCHIA, dal Comune di Missanello, per un massimo di 30 ore (straordinario) al mese.

Collaborano con il Commissario straordinario delegato, secondo esigenza e a richiesta:

- l'Ufficio Ragioneria Generale e Fiscalità della Regione Basilicata con il riconoscimento delle eventuali prestazioni in ore straordinarie del personale autorizzato;
- il dipartimento Presidenza della Giunta con personale impegnato alla bisogna, con il riconoscimento delle eventuali prestazioni in ore straordinarie del personale autorizzato;
- gli Uffici dei Dipartimenti Infrastrutture ed Ambiente con personale impegnato in progetti e collaborazione nelle istruttorie, con il riconoscimento delle eventuali prestazioni in ore straordinarie del personale autorizzato;
- gli Uffici del Provveditorato interregionale alle OO.PP di Puglia e Basilicata con personale impegnato in progetti, con il riconoscimento delle eventuali prestazioni in ore straordinarie del personale autorizzato.

#### 1.4. SITUAZIONE DI CASSA DELLA CONTABILITA' SPECIALE

<i>Risorse economiche provenienti dal Ministero dell'Ambiente</i>			
<i>Importo corrente</i>	<i>Importo cumulato</i>	<i>Speso</i>	<i>Residuo</i>
<i>(per l'anno 2012)</i>	<i>(anno 2012 + precedente periodo)</i>		
<b>€. 2.827.805,77</b>	<b>€. 6.685.370,83</b>	<b>€. 1.377.129,11</b>	<b>€. 5.308.241,72</b>

<i>Risorse economiche provenienti dalla regione o altre fonti (Regione Basilicata PO-FESR 2007-2013)</i>			
<i>Importo corrente</i>	<i>Importo cumulato</i>	<i>Speso</i>	<i>Residuo</i>
<i>(per l'anno 2012)</i>	<i>(anno 2012 + precedente periodo)</i>		
<b>€. 1.010.250,00</b>	<b>€. 1.010.250,00</b>	<b>€. 913.228,60</b>	<b>€. 97.021,40</b>

#### 1.5. ARTICOLAZIONE DELLE ATTIVITA' E RELATIVO STATO DELLA SPESA

<i>Descrizione attività</i>	<i>Importo speso corrente</i>	<i>Importo speso cumulato</i>
	<i>(per l'anno 2012)</i>	<i>(anno 2012 + precedente periodo)</i>
Struttura commissariale	<b>€. 67.225,70</b>	<b>€. 67.225,70</b>
attività di attuazione degli interventi di mitigazione del rischio idrogeologico previsti in Accordo.	<b>€. 1.852.674,64</b>	<b>€. 2.218.871,12</b>

OMISSIS DA PAG. 7 A PAG. 11

## 1.7. STATO DI ATTUAZIONE DELLE ATTIVITA'

### 1.7.1 Descrizione delle attività

L'art. 2 del DPCM 21.01.2011 di nomina, ha definito puntualmente i compiti del Commissario:

- attuare gli interventi,
- provvedere alla opportune azioni di indirizzo e di supporto, promuovendo le occorrenti intese tra soggetti pubblici e privati interessati e, se del caso,
- emanare gli atti e i provvedimenti
- curare tutte le attività di competenza delle amministrazioni pubbliche necessarie alla realizzazioni degli interventi.

Al Commissario sono state attestate, quindi, competenze esclusivamente in materia di attuazione con esclusione delle attività di programmazione.

L'art. 4 del decreto di nomina ha individuato, poi, le possibili collaborazioni ed anche i limiti dei protagonismi:... "Per l'espletamento di tutte le attività tecnico amministrative connesse alla realizzazione degli interventi, il Commissario straordinario delegato è autorizzato ad avvalersi degli uffici del Ministero dell'Ambiente ... delle strutture e degli uffici delle amministrazioni periferiche dello Stato, delle Amministrazione regionale, delle provincie e dei comuni, degli enti locali anche territoriali, dei consorzi, delle università, delle aziende pubbliche di servizi. Le spese relative a tali attività saranno ricomprese nell'ambito dei corrispettivi ed incentivi per la progettazione di cui al comma 5 dell'art. 92 del D. Lgs. N. 163 del 2006" ...

In considerazione di quanto prescritto dal richiamato art. 4 si è provveduto, inizialmente, ad avviare le fasi propedeutiche a quella attuativa, individuando rapidamente i RUP (Responsabile Unici dei Procedimenti), dei singoli interventi inseriti nell'allegato 1- elenco A dell'AdP, esclusivamente tra i dirigenti degli uffici tecnici comunali, o tra i tecnici regionali.

Si è poi verificata anche la possibilità di dare diretta attuazione alle fasi successive, quelle di progettazione e di direzione dei lavori, impegnando, inizialmente, esclusivamente le strutture pubbliche disponibili, ma riscontrando gravi difficoltà per la cronica carenza, "in organico", in molte strutture comunali, di personale tecnico, in particolare ingegneri, strutturisti e geologi, indispensabili per le varie progettazioni.

Doverosamente, sono stati avviati, a tal fine, incontri e confronti con i responsabili politici ed amministrativi della Regione Basilicata e dei Comuni interessati dagli interventi.

E' stata riscontrata una incoraggiante immediata disponibilità per le più ampie forme di collaborazione: da quelle logistiche, alla fornitura di strumenti e mezzi ed alla messa a disposizione di qualificato personale tecnico ed amministrativo, in particolare da parte della Regione Basilicata.



Sono stati anche interessati, per possibili attività di collaborazione, il Provveditorato alle OO.PP. e la Soprintendenza regionale al paesaggio, oltre che la Presidenza del Dipartimento di Ingegneria della Università di Basilicata.

E' stata richiesta la collaborazione del Consorzio di Bonifica di Bradano e Metaponto che ha messo a disposizione del Commissario un proprio tecnico per due giorni alla settimana e della società di ricerca Agrobios SpA, Società a totale capitale regionale, che ha messo a disposizione propri ricercatori per eventuali collaborazioni su singoli progetti. E' stata anche coinvolta l'Autorità di Bacino della Basilicata che ha messo a disposizione un Geologo per un giorno alla settimana e altri professionisti per eventuali collaborazioni a progetto.

Con il Provveditorato alle OO.PP. di Puglia e Basilicata è stato sottoscritto, in data 20 giugno 2012, un protocollo per la gestione di 7 interventi dell'atto integrativo all'accordo.

Con la Università di Basilicata, non è stato possibile, allo stato, stipulare alcun accordo, ma sono in corso incontri per definire possibili collaborazioni.

A seguito degli incontri con Amministratori e tecnici dei vari comuni interessati e con dirigenti e funzionari della Regione Basilicata, si è provveduto, come già detto, ad individuare i RUP ed i soggetti realizzatori degli interventi. A seguito di successivi aggiustamenti e modifiche risultano i seguenti:

## ELENCO INTERVENTI - SOGGETTI REALIZZATORI - RUP

Codice	Comune	Località	Titolo Intervento	Ente realizzatore	RUP
MT001B/10	Accettura	Fosso delle Conche - Zona le Piagge	Lavori di sistemazione e consolidamento	Ufficio Difesa del suolo di Matera	Ing. Pietro Perrone
PZ002A/10	Acerenza	Area urbana e limitrofe	Consolidamento e difesa ambientale - 1° Stralcio - zona a Valle Glinni	Ufficio Difesa del suolo di Potenza	Ing. Gerardo Calvello
PZ003B/10	Albano di Lucania	Strade Provinciali Sp. 13 e Sp 16	Interventi di consolidamento lungo la SP. 13 e SP. 16	Ufficio tecnico Comune di Albano	Arch. Vito Stoppelli
MT004B/10	Aliano	Loc. Sant'Angelo	Monitoraggio dell'area a rischio idrogeologico	Ufficio Tecnico del Comune di Aliano	Geom. Domenico Claps
PZ005B/10	Avigliano	Centro abitato	Sistemazione idrogeologica zona a valle della Chiesa del Carmelo- Pisciarelli	Ufficio Difesa del suolo di Potenza	Ing. Gerardo Calvello
PZ006A/10	Avigliano	Centro abitato	Sistemazione idrogeologica zona a valle Villa Comunale-Viale della Vittoria	Ufficio Difesa del suolo di Potenza	Ing. Gerardo Calvello
PZ007A/10	Avigliano	Loc. Spinamara	Consolidamento loc. Spinamara	Ufficio Difesa del suolo di Potenza	Ing. Gerardo Calvello
PZ008A/10	Baragiano	Zona del versante comunale	Intervento di messa in sicurezza di alcuni versanti	Ufficio Difesa del suolo di Potenza	Ing. Gerardo Calvello
PZ009A/10	Bella	Versante Est -Plesso Scolastico Via Gandhi	Lavori di consolidamento del Versante Est -Plesso Scolastico Via Gandhi	Ufficio Tecnico del Comune di Bella	Geom. Donato Gamma
MT010A/10	Bernalda	Bacino del Fiume Basento - Località Mezzana in Agro di Bernalda	Lavori di ripristino officiosità idraulica	Ufficio Difesa del suolo di Matera	Ing. Antonio Losinno

MT011B/10	Bernalda	Fosso Zingari	Lavori di sistemazione e consolidamento muro di sostegno	Area Programma Bradanica medio Basento	Dott. For. Giovanni Fiorentini
MT012A/10	Bernalda - Pisticci	Bacino del Fiume Basento	Lavori di ripristino officiosità idraulica	Ufficio Difesa del suolo di Matera	Ing. Antonio Losinno
PZ013B/10	Brienza	Centro abitato - Zona Spineto	Consolidamento area a monte abitato zona Spineto	Ufficio Tecnico del Comune di Brienza	Arch. Giuseppe Michele Palladino
MT014B/10	Calciano	Località Laghi Parata - Località Cicchione	Lavori di ripristino delle condizioni di stabilità del versante	Ufficio Difesa del suolo di Matera	Ing. Pietro Perrone
PZ015B/10	Calvello	Fosso Varcaturò	Sistemazione idrogeologica Fosso Varcaturò	Ufficio Difesa del suolo di Potenza	Ing. Gerardo Calvello
PZ016B/10	Calvera	Centro abitato	Lavori di consolidamento del centro abitato	Ufficio Difesa del suolo di Potenza	Ing. Gerardo Calvello
PZ017B/10	Campomaggiore	Centro abitato	Lavori di consolidamento versanti lungo la strada comunale Campomaggiore-Campomaggiore Vecchio	Ufficio Difesa del suolo di Potenza	Ing. Gerardo Calvello
PZ018B/10	Carbone	Centro abitato	Lavori di consolidamento centro abitato	Ufficio Difesa del suolo di Potenza	Ing. Gerardo Calvello
PZ019B/10	Castelmezzano	Località Paschiere, Mirutto e Castello	Opere di contenimento e mitigazione del rischio idrogeologico	Ufficio Difesa del suolo di Potenza	Ing. Gerardo Calvello
PZ020A/10	Castelmezzano	Zona a valle strada comunale Cimitero e SP3	Opere di contenimento e mitigazione del rischio idrogeologico	Ufficio Difesa del suolo di Potenza	Ing. Gerardo Calvello
PZ021B/10	Chiaromonte	Centro abitato	Lavori di consolidamento in località Dietro le Mura-Scorciaturo	Ufficio Tecnico del Comune di Chiaromonte	Ing. Giovanni Pangaro
MT022B/10	Cirigliano	Valle Piano	Intervento di messa in sicurezza area interessata da caduta massi	Ufficio Difesa del suolo di Matera	Ing. Pietro Perrone

PZ023A/10	Gallicchio	Centro storico - Via Roma	Consolidamento e sistemazione idraulico forestale	Ufficio tecnico Comune di Gallicchio	Dr. Rocco Balzano
MT024B/10	Garaguso	Contrada Pantoni	Intervento di riduzione del rischio idrogeologico	Ufficio Tecnico Comune di Garaguso	Ing. Angela Lisanti
PZ025A/10	Genzano di Lucania	Torrente Basentello e suoi affluenti in sinistra idraulica a monte della S.S. 655 Bradanica	Sistemazione idraulica del Torrente Basentello e suoi affluenti in sinistra idraulica a monte della S.S. 655 Bradanica	Ufficio Difesa del suolo di Potenza	Ing. Gerardo Calvello
PZ026B/10	Genzano di Lucania	Gaudemanno	Sistemazione fosso Gaudemanno	Ufficio Difesa del suolo di Potenza	Ing. Gerardo Calvello
MT027B/10	Gorgoglione	Piazza Zanardelli	Intervento di messa in sicurezza area interessata da dissesto idrogeologico	Ufficio Difesa del suolo di Matera	Ing. Pietro Perrone
MT028B/10	Grassano	Via Tilea - Strettolone	Lavori di consolidamento del versante - area impianti sportivi	Ufficio tecnico Comune di Grassano	Arch. Pasquale Deniso
MT029A/10	Grottole	Centro abitato e aree limitrofe	Interventi urgenti per la riduzione del rischio idrogeologico del Comune di Grottole	Ufficio tecnico Comune di Grottole	Ing. Rocco Vitella
MT030A/10	Irsina		Ripristino strada comunale denominata "Fosso Martelli" - 1° stralcio	Ufficio Tecnico Comune di Irsina	Ing. Giuseppe Dicandia
PZ031C/10	Latronico	Latronico foglio 211 III° N.O.	Consolidamento zona N.O. Latronico centro - Fabbicato pericolante via Montegrappa	Ufficio Tecnico Comune di Latronico	Ing. Prosperino Suanno
PZ032B/10	Lauria	Lauria Inferiore	Lavori di messa in sicurezza in Vico IV Cerruto-Piede Costone Armo	Ufficio Tecnico Comune di Lauria	Ing. Biagio Papaleo
PZ033A/10	Lauria	Seta - Gremile	Lavori di sistemazione idrogeologica	Ufficio Tecnico Comune di Lauria	Ing. Biagio Papaleo
PZ034B/10	Lavello	Centro abitato	Lavori di completamento consolidamento Rione Casale	Ufficio Difesa del suolo di Potenza	Ing. Gerardo Calvello

PZ035A/10	Maschito	Centro abitato e frazioni	Consolidamento e difesa ambientale	Ufficio Difesa del suolo di Potenza	Ing. Gerardo Calvello
MT036A/10	Matera	Rione Sassi	Rione Sassi. Lavori di disaggio di blocchi di roccia in equilibrio precario lungo le pareti rocciose prospicienti le aree "Madonna dell'Idris, vico Solitario e via Madonna delle Virtù".	Ufficio Tecnico Comune di Matera	Arch. Giuseppe Gandi
PZ037A/10	Melfi	Versante a monte SS.401 Dir Km. 13+100- Km. 13+400	Lavori di sistemazione idrogeologica	Ufficio Tecnico del Comune di Melfi	Ing. Gerardo Calvello
MT038B/10	Miglionico	Via Trinità	Lavori di consolidamento	Ufficio Difesa del suolo di Matera	Ing. Pietro Perrone
PZ039A/10	Missanello	Fosso Creta	Lavori di sistemazione idraulica e risagomatura alveo	Ufficio Tecnico del Comune di Missanello	Geom. Domenico La Vecchia
PZ040A/10	Moliterno	Sp ex SS 103 Km. 8+400-8+500	Consolidamento frana e ripristino sede stradale		
MT041A/10	Montalbano Jonico	Coordinate: 40°17' 36 N 16°23' 38 E	Messa in sicurezza dal rischio idraulico delle aree del centro storico del comune di Montalbano Jonico Area adiacente al centro urbano compresa tra piazza Cirillo e via Caracciolo	Ufficio Tecnico del Comune di Montalbano	Ing. Micheline Larocca
PZ042B/10	Montemurro	Fosso Libritti	Completamento lavori difesa del suolo Fosso Libritti	Ufficio Difesa del suolo di Potenza	Ing. Gerardo Calvello
PZ043A/10	Muro Lucano	Rione San Nicola	Lavori di consolidamento e recupero urbanistico del Rione San Nicola nel centro storico di Muro Lucano	Ufficio Tecnico del Comune di Muro Lucano	Arch. Francesco Cristiano
PZ044B/10	Nemoli	Vallone	Sistemazione idraulica	Ufficio Tecnico del Comune di Nemoli	Ing. Nicola Anania
MT045A/10	Nova Siri	Centro Storico	eliminazione condizioni di rischio idrogeologico nel centro storico	Ufficio Difesa del suolo di Matera	Ing. Pietro Perrone
MT046A/10	Oliveto Lucano	"Rupe - Vallone di Mezzo"	Mitigazione rischio idrogeologico (proposta ministeriale)	Ufficio Difesa del suolo di Matera	Ing. Pietro Perrone

PZ047B/10	<u>Oppido Lucano</u>	Centro abitato	Lavori di consolidamento in loc. Annunziata-Santa Lucia - Terzillo	Ufficio Tecnico del Comune di Oppido	Ing. Donato Michele Ramunno
PZ048A/10	<u>Oppido Lucano</u>	Centro abitato e zone limitrofe	Mitigazione rischio idrogeologico	Ufficio Tecnico del Comune di Oppido	Ing. Donato Michele Ramunno
PZ049A/10	<u>Palazzo San Gervasio</u>	Torrente Ginestrello	Lavori di ripristino dell'ufficiosità	Ufficio Difesa del suolo di Potenza	Ing. Gerardo Calvello
PZ050A/10	Picerno	Centro abitato	Lavori di consolidamento del centro abitato nelle località Via Convento e Montagna (Torrente Braide)	Ufficio Tecnico del Comune di Picerno	Ing. Leonardo Zaccagnino
PZ051A/10	Picerno	Centro abitato	Riduzione rischio idrogeologico	Ufficio Tecnico del Comune di Picerno	Ing. Leonardo Zaccagnino
PZ052A/10	Pignola	Piatamone	Lavori di consolidamento a valle della S.P.5	Ufficio Difesa del suolo di Potenza	Ing. Gerardo Calvello
MT053A/10	Pomarico	Fosso Bordazzo e zone limitrofe	Intervento di messa in sicurezza, consolidamento e sistemazione idrogeologica del Fosso Bordazzo	Ufficio Tecnico del Comune di Pomarico	Arch. Giacomo Pignatelli
PZ054B/10	Potenza	S.Luca Branca	Lavori di sistemazione idrogeologica versante a valle della strada comunale	Ufficio Difesa del suolo di Potenza	Ing. Gerardo Calvello
PZ055A/10	Potenza	Costa della Gaveta	Lavori di sistemazione idrogeologica	Ufficio Tecnico del Comune di Potenza	Ing. Giuseppe Lisi
PZ056B/10	Rapolla	Centro abitato	Lavori di sistemazione idrogeologica fosso in dx idraulica torrente Melfia	Ufficio Tecnico del Comune di Rapolla	Geom. Eduardo Di Franco
PZ057B/10	Rionero in Vulture	Centro abitato	Lavori di sistemazione idrogeologica Fosso Ciaolino	Ufficio Difesa del suolo di Potenza	Ing. Gerardo Calvello
PZ058A/10	Ripacandida	Centro abitato	Lavori di consolidamento loc. San Pietro	Ufficio Difesa del suolo di Potenza	Ing. Gerardo Calvello

PZ059A/10	Rivello	Cammartino	Lavori di consolidamento	Ufficio Difesa del suolo di Potenza	Ing. Gerardo Calvello
MT060A/10	Rotondella	Coordinate: 40°10' 19 N 16°31 '22 E	Consolidamento e messa in sicurezza del tratto di strada di via Aspomonte sottostante corso Garibaldi del centro abitato.	Ufficio Tecnico del Comune di Rotondella	Ing. Nicola Castronuovo
PZ061B/10	San Costantino Albanese	Centro abitato	Lavori di consolidamento	Ufficio Difesa del suolo di Potenza	Ing. Gerardo Calvello
PZ062A/10	San Fele	Rione Pergola/Nocicchio	Intervento di consolidamento e sistemazione idrogeologica	Ufficio Difesa del suolo di Potenza	Ing. Gerardo Calvello
PZ063A/10	San Martino d'Agri	Centro abitato - Località San Giovanni - area adiacente Chiesa Santa Maria della Rupe	Completamento consolidamento loc. San Giovanni	Ufficio Difesa del suolo di Potenza	Ing. Gerardo Calvello
MT064A/10	San Mauro Forte	Zona Campo Sportivo - Vco A. Diaz	Lavori di riassetto territoriale a rischio idrogeologico zona "campo Sportivo vico Diaz	Ufficio Tecnico del Comune di San Mauro Forte	Geom. Egidio Cerabona
MT065A/10	San Mauro Forte	Località Garamme	Lavori di riassetto territoriale a rischio idrogeologico "località Garamme" - 1° Stralcio.	Ufficio Tecnico del Comune di San Mauro Forte	Geom. Egidio Cerabona
PZ066A/10	Sant'Angelo Le Fratte	Costone in località Pescara	Intervento urgente per lavori di sistemazione, messa in sicurezza e risanamento del costone in località Pescara	Ufficio Tecnico del Comune di Sant'Angelo Le Fratte	Ing. Leonardo Calbi
PZ067A/10	Sant'Angelo Le Fratte	Coste-Cupa-Piazza dei Martiri	Consolidamento blocchi rocciosi in zona cupa	Ufficio Tecnico del Comune di Sant'Angelo Le Fratte	Ing. Leonardo Calbi
PZ068A/10	Sant'Arcangelo	Rione Mauro	Completamento Lavori di mitigazione del rischio idrogeologico in Rione Mauro	Ufficio Tecnico del Comune di Sant'Arcangelo	Geom. Domenico Claps
PZ069A/10	Sarconi	Versante nord-est abitato - a valle della Chiesa Madre	Mitigazione rischio idrogeologico	Ufficio Difesa del suolo di Potenza	Ing. Gerardo Calvello
PZ070B/10	<u>Sasso di Castalda</u>	Calvario-Serrone	Lavori di consolidamento	Ufficio Difesa del suolo di Potenza	Ing. Gerardo Calvello

PZ071B/10	<u>Satriano di Lucania</u>	Rione S. Martino	Lavori di consolidamento	Ufficio Difesa del suolo di Potenza	Ing. Gerardo Calvello
MT072B/10	Stigliano	Rione Casale e Sant'Antonio	Lavori urgenti per la riduzione del rischio idrogeologico	Ufficio Tecnico del Comune di Stigliano	Ing. Salvatore D'Ambrosio
PZ073A/10	<u>Terranova di Pollino</u>	Loc.Carolanza	Regimazione acque superficiali	Ufficio Difesa del suolo di Potenza	Ing. Gerardo Calvello
PZ074A/10	Tito	Via Gramsci-Via Roma	Lavori di sistemazione idrogeologica	Ufficio Tecnico del Comune di Tito	Ing. Leonardo Calbi
PZ075A/10	Tolve	Selce	Lavori di rischio idrogeologico in Loc. Selce	Ufficio Tecnico del Comune di Tolve	Arch. Giuseppe Lo Tito
PZ076C/10	Trecchina	Zillona-SS.585	Lavori di sistemazione idrogeologica	Ufficio Difesa del suolo di Potenza	Ing. Gerardo Calvello
PZ077A/10	Trecchina	SS.585 km 9+600	Lavori di messa in sicurezza costone roccioso a monte SS.585 all'altezza del km 9+600	Ufficio Difesa del suolo di Potenza	Ing. Gerardo Calvello
MT078A/10	Tricarico	Fiume Basento-Serre del Ponte-Isola Amm. Va di Tricarico	Lavori di sistemazione idrogeologica del versante in sx idraulica	Ufficio Difesa del suolo di Potenza	Ing. Gerardo Calvello
MT079A/10	Tricarico	Strada Comunale Alvanello-San Marco	Lavori di consolidamento strada Comunale Alvanello S. Marco	Ufficio Programma Regione Basilicata	Arch. Enzo Petruzzi
PZ080A/10	<u>Trivigno</u>	Centro abitato	Riduzione rischio idrogeologico	Ufficio Tecnico del Comune di Trivigno	Ing. Vito Ramunno
MT081A/10	Tursi	Rione Rabatana	Consolidamento e messa in sicurezza versante via Duca degli Abruzzi – Rione Rabatana	Ufficio Tecnico del Comune di Tursi	Dott. Giuseppe Veneziano
MT082A/10	Valsinni	Coordinate: 40°10'07 N 16°26'35 E	Lavori di mitigazione rischio idrogeologico nel centro abitato: intervento di consolidamento e messa in sicurezza della parete sovrastante e sottostante Piazza Melidoro	Ufficio Tecnico Comune di Valsinni	Ing. Francesco Tagliente



PZ083A/10	Venosa	Vallone Reale Vallone Ruscello	Risanamento e sistemazione idraulica a salvaguardia del centro storico	Ufficio Tecnico del Comune di Venosa	Arch. Elisabetta Pescuma
PZ084A/10	Viggianello	Località Gallizzi	Consolidamento versante a monte e a valle strada comunale	Ufficio Tecnico del Comune di Viggianello	Ing. Nicola Bencardino
MT085A/10	Bernalda	Spiaggia lido di Metaponto	Interventi di mitigazione del fenomeno di erosione costiera del metapontino	Ufficio Difesa del suolo di Matera	Ing. Antonio Losinno
PZ0086A/11	Castelluccio Inferiore	C.da Amoroso	Lavori di sistemazione idrogeologica	Ufficio Difesa del Suolo Potenza	Ing. Gerardo Calvello
MT0087A/11	Grassano	Fosso Mulini - Golfo (loc. Golfi)	Lavori di completamento della sistemazione del fosso Mulini- Golfo	Provveditorato OO.PP.	Ing. Mario Martorano
MT0088A/11	Miglionico	Sotto le Vigne - Via Marconia	Lavori di mitigazione rischio idrogeologico: intervento di regimentazione idraulica del versante.	Provveditorato OO.PP.	Ing. Giuseppe Brandi
MT0089A/11	Nova Siri	Torrente Toccaciolo	Lavori di ripristino officiosità idraulica	Ufficio Difesa del Suolo Matera	Ing. Gerardo Calvello
PZ0090A/11	Pignola	C.da Campo di Giorgio	Lavori di consolidamento in C.da Campo di Giorgio	Ufficio Difesa del Suolo Potenza	Ing. Gerardo Calvello
MT0091A/11	Bacino del Fiume Agri	Lavori di ripristino officiosità idraulica	Pulizia, eliminazione di vegetazione in alveo, eliminazione di materiale alluvionale e ripristino arginature	Ufficio Difesa del Suolo Matera	Ing. Gerardo Calvello
PZ0092A/11	Chiaromonte	Valle dei Pastori	Lavori di sistemazione idraulica	Ufficio Difesa del Suolo Potenza	Ing. Gerardo Calvello
MT0093A/11	Colobraro	Centro Abitato	Intervento urgente di consolidamento e messa in sicurezza dell'area Centro Abitato	Provveditorato OO.PP.	Ing. Giuseppe Brandi
PZ0094A/11	Maratea	SS.18 intero tratto regionale	Lavori di messa in sicurezza costone roccioso a monte e a valle della S.S. 18	Ufficio Difesa del Suolo Potenza	Ing. Gerardo Calvello

PZ0095A/11	Melfi	C.da Isca della Ricotta	Lavori di sistemazione idraulica Fiumara Ofanto	Ufficio Difesa del Suolo Potenza	Ing. Gerardo Calvello
MT0096A/11	Montalbano Jonico	Via Sant'Antuono	Eliminazione condizioni di rischio	Ufficio Difesa del Suolo Potenza	Ing. Gerardo Calvello
MT0097A/11	Pisticci	Versante di Fosso La Salsa e Fosso Concezione	Lavori di mitigazione rischio idrogeologico: intervento di consolidamento e regimentazione idraulica del versante di Fosso La Salsa e Fosso Concezione	Ufficio Difesa del Suolo Matera	Ing. Gerardo Calvello
PZ0098A/11	Rapone	Mazzapone	Lavori di sistemazione idrogeologica	Ufficio Difesa del Suolo Potenza	Ing. Gerardo Calvello
MT0099A/11	Salandra	Centro abitato - Zona Calvario	Consolidamento del centro abitato di Salandra - Zona Calvario	Ufficio Tecnico Comune di Salandra	Ing. Domenico Terranova
MT0100A/11	San Giorgio Lucano	Centro abitato - zona Timpa	Lavori di riduzione del rischio idrogeologico esistente nell'abitato del comune di S.Giorgio Lucano; zona Timpa.	Provveditorato OO.PP.	Ing. Mario Martorano
PZ0101A/11	Tito	Zona a valle di Via Settentrionale	Consolidamento dell'abitato di Tito del Capoluogo	Comune di Tito	Ing. Leonardo Calbi
PZ0102A/11	Vaglio	Cannitelli	Lavori di Ripristino officiosità	Provveditorato OO.PP.	Ing. Gennaro De Meo
PZ0103A/11	Vaglio	Via Ciro Menotti, Vico Diaz - Valle di Via Isonzo - Villa Comunale nel rione Paschiere	Consolidamento abitato e risanamento dissesto idrogeologico dell'abitato	Provveditorato OO.PP.	Ing. Vito Sivoilella
MT0104A/11	Provincia di Matera	Bacino del Fiume Bradano	Lavori di ripristino officiosità idraulica	Ufficio Difesa del Suolo Matera	Ing. Gerardo Calvello
MT0105A/11	Ferrandina, Salandra, Calciano	SS. 407 basentana	Sistemazione idrogeologica	Ufficio Difesa del Suolo Matera	Ing. Gerardo Calvello
MT0106A/11	Rotondella e Tursi - Bacino del Fiume Sinni	F.so Mortella; Confluenze Torrente Pescogrosso; F. Sinni-ataversamento ss106.	Lavori di ripristino officiosità e sistemazione idraulica	Ufficio Difesa del Suolo Matera	Ing. Gerardo Calvello

In verde gli interventi a cura dei Comuni; in azzurro quelli a cura degli Uffici regionali; in rosso l'intervento già finanziato con altre risorse e per il quale è stata avanzata proposta di devoluzione al progetto COD MT078A/10; in giallo gli interventi a cura del Provveditorato interregionale alle OO.PP.

Impegnando adeguatamente la disponibilità e la collaborazione degli Uffici regionali del Dipartimento Infrastrutture e l'apporto di Uffici di altri Dipartimenti della Regione Basilicata e della stessa Autorità di Bacino di Basilicata, si è garantito una iniziale attività e reso possibile la completa individuazione dei soggetti incaricati per la realizzazione e l'avvio delle prime progettazioni per gli interventi più urgenti.

Il coinvolgimento iniziale di sole strutture pubbliche è stato possibile perché non richiedeva necessariamente la disponibilità di risorse per avviare le progettazioni, ma, la perdurante mancanza di accreditamenti adeguati alla contabilità speciale del Commissario, ha condizionato non poco tempi e decisioni in particolare nell'anno 2011.

Il DPCM 20.07.2011, ha consentito, comunque, una qualche operatività dei Commissari, investiti di funzioni complesse, ma privi di struttura autonoma, autorizzando la prestazione e remunerazione del lavoro straordinario sino ad un massimo di 30 ore mensili e comunque nel limite massimo complessivo dell'1,5% della spesa per gli interventi, tenendo anche conto di altri oneri.

L'importo per straordinario è stato inizialmente liquidato direttamente agli Enti di appartenenza del Personale impegnato per la successiva attribuzione agli aventi titolo.

Successivamente alla nota n.185784/71AJ in data 23 ottobre 2012 l'Ufficio Organizzazione, Amministrazione e sviluppo delle risorse umane ha sollecitato l'Ufficio Ragioneria e Fiscalità Regionale a restituire le somme al fine di consentire al Commissario la liquidazione delle competenze al personale per le attività svolte. Pertanto il Commissario ha dovuto attivare la procedura di liquidazione diretta. L'avvenuto svolgimento di prestazione "straordinaria" è stato certificato o sulla base di dichiarazioni dei Responsabili degli Uffici di appartenenza, con la individuazione delle attività svolte e delle ore di lavoro straordinario effettivamente prestato a supporto delle attività del Commissario, o sulla base di prospetti vistati dallo stesso Commissario, per il lavoro prestato presso "l'Ufficio del Commissario".

Le disponibilità iniziali delle strutture regionali e comunali, si sono dovute però lentamente a ridurre per il verificarsi di nuovi eventi alluvionali nella Regione, in particolare nel periodo dal 18 febbraio al 1 marzo del 2011 e quindi per l'esigenza di dover rispondere alle nuove emergenze e corrispondere adeguatamente alle nuove programmazioni e progettazioni conseguenti.

Non è stata quindi più garantita la stessa collaborazione delle diverse strutture regionali, impegnate anche ad assicurare la attuazione dell'OPCM n.3984 del 25 novembre 2011 nei tempi fissati dalla stessa OPCM.

Detta OPCM n. 3984, all'art. 5, ha inteso estendere, anche agli interventi dell'Accordo di Programma 14.12.2010 della Basilicata, le disposizioni del suo articolo 2 e per la durata dello stato di emergenza

Con il venir meno del consistente aiuto regionale si è reso indispensabile quindi ricorrere anche a professionalità esterne in particolare, quando i RUP hanno certificato il sussistere delle circostanze

previste dal comma 6 dell'art. 90 del Codice dei contratti: carenza di specifiche professionalità interne o rischio di perdere i finanziamenti europei.

Il ricorso alle collaborazioni "esterne", è stato però possibile solo successivamente all'accREDITamento di più adeguata disponibilità di risorse sulla contabilità speciale n.5594 del Commissario, accesa presso la Sezione di Tesoreria Provinciale dello Stato di Potenza, la cui apertura era stata autorizzata a seguito del decreto dirigenziale del 6 maggio 2011 e si rende ancor più indispensabile ora se come prevede il punto 6 della Delibera CIPE n.8/2012, occorrerà tassativamente procedere alla adozione entro il 30 giugno 2013 di impegni giuridicamente validi per tutti gli interventi ancora da progettare.

Per garantire principi di non discriminazione, parità di trattamento, proporzionalità e trasparenza si sono utilizzate e si continueranno ad utilizzare, ove necessario, long list definite con gli Ordini Professionali della Regione, come già operato, dalle quali selezionare, da parte dei RUP, i professionisti da incaricare nel rigoroso rispetto del criterio di rotazione.

Il compenso massimo da riconoscere per le varie fasi di progettazione, direzione dei lavori, misurazione e contabilità, supporto geologico ed ogni altra spesa, da porre a base d'asta nella procedura negoziata per l'affidamento dell'incarico, è stato e sarà in linea di massima, pari 5% del finanziamento lordo di ogni intervento,.

Con il procedere delle attività e l'accumularsi delle incombenze connesse con la attuazione degli interventi, continua ad evidenziarsi, ancora di più, tutta la insufficienza organica della struttura del Commissario operante in una condizione di "dipendenza" dalle disponibilità di soggetti pubblici terzi. Il ricorso a incarichi di consulenza esterne previsti dal DPCM 20 luglio 2011– art.1 comma 5 avrebbe garantito migliori e più tempestivi risultati.

Ancora ora, l'Ufficio del Commissario opera con le seguenti preziose e qualificate collaborazioni, sulla base di appositi protocolli d'intesa con le strutture di appartenenza:

- una unità tecnica, a tempo parziale (2 giorni alla settimana), posta a disposizione dal Consorzio di Bonifica di Bradano e Metaponto di Matera, impegnata per rilievi, disegni, gestione informatica dei dati;
- un geologo, per un giorno alla settimana posto a disposizione dall'Autorità di Bacino della Basilicata, impegnato per seguire sotto l'aspetto geologico-tecnico, gli interventi più "delicati", in particolare quello che interessa la stabilità di alcuni versanti dei Sassi di Matera;
- una unità tecnica, a tempo parziale (3 giorni alla settimana), posta a disposizione dal Dipartimento Attività Produttive Politiche dell'Impresa Innovazione Tecnologica della Regione Basilicata, che regge il gran peso di tutta la attività tecnica ed amministrativa;
- con le Direzioni Generali della Presidenza della Giunta Regionale e del Dipartimento regionale alle Infrastrutture sono attive collaborazioni a progetto e per la gestione del sito del Commissario;

- continua e costante è, poi, la collaborazione, dell'Ufficio Ragioneria Generale e Fiscalità Regionale della Regione Basilicata per la gestione dei rapporti con la tesoreria provinciale della Banca d'Italia, presso la quale è acceso il conto, in contabilità speciale, del Commissario e per le attività di rendicontazione;
- una unità tecnica, per un giorno alla settimana, posta a disposizione dal Comune di Missanello, impegnata per attività di verifica progetti e dati;
- con il personale degli uffici del Dipartimento regionale Ambiente e Territorio sono attive collaborazioni a progetto anche in orari eccedenti quello ordinario.

Ad oggi non è stata quindi attivata alcuna collaborazione "esterna" agli Enti pubblici o Società a capitale pubblico.

Pur nella limitata, numericamente, disponibilità di personale di supporto ed i ritardi nel trasferimento alla Contabilità speciale del Commissario delle somme programmate, l'attività del Commissario non ha subito soste ed allo stato è possibile certificare i dati di cui alle tabelle che seguono.

#### 1.7.2 Livello di attuazione globale degli interventi

<b>FASE DI ATTUAZIONE INTERVENTI</b>	<b>n. interventi al dicembre 2012</b>	<b>n. interventi al dicembre 2011</b>
Attesa di avvio	24	86
Esecuzione studi ed indagini	42	13
In corso di progettazione	6	6
Progettazione ultimata	8	0
Lavori aggiudicati	10	0
In esecuzione	11	1
Lavori ultimati (collaudati e non )	5	0
<b>Totale interventi finanziati</b>	<b>106</b>	

## 1.8. PREVISIONE STATO DI AVANZAMENTO AdP PER L'ANNUALITA' 2013

<b>FASE DI ATTUAZIONE INTERVENTI</b>	<b>n. interventi PREVISTI al 31 dicembre 2013</b>
Attesa di avvio	0
Esecuzione studi ed indagini	0
In corso di progettazione	0
Progettazione ultimata	0
Lavori aggiudicati	0
In esecuzione	78
Lavori ultimati (collaudati e non )	28
<b>Totale interventi finanziati</b>	<b>106</b>

## 1.9. CRITICITA'

Superata la criticità legata all'avvio ed alla individuazione dei RUP, nell'ambito delle strutture pubbliche operanti sul territorio lucano, si è subito posta quella della disponibilità delle risorse nella contabilità speciale del Commissario. La mancanza di certezze sia sugli importi che sui tempi degli accrediti ha fortemente condizionato la assunzione delle obbligazioni giuridicamente vincolanti. Pur tuttavia tutte le risorse accreditate hanno nell'anno trovato corrispondente impegno con la approvazione dei progetti che più tempestivamente sono stati elaborati, anche in relazione alla urgenza dei rispettivi interventi, come si rileva dalle tabelle allegate. Più critica si è resa la situazione successivamente alla adozione della Delibera CIPE n. 8/2012 che già nei tempi per la pubblicazione sulla GURI e soprattutto, nelle procedure previste per il trasferimento delle risorse alla contabilità del Commissario. Il passaggio delle risorse dal MISE alla Regione, e successivamente da questa alla contabilità speciale, nel rispetto del patto di stabilità, sottrae ad ogni possibile programma la individuazione dei tempi per rendere disponibile le risorse alla adozione di provvedimenti giuridicamente vincolanti. Valga a dimostrare la effettiva difficoltà di programmare che ad oggi non è stato accreditato alcun euro dei fondi previsti dalla citata delibera che non siano quelli del MATTM.

## 1.10. ANNOTAZIONI CONCLUSIVE

La vera criticità si è rivelata nella incertezza degli accreditamenti in relazione alla possibilità di assumere qualsiasi forma di “impegno” in assenza di risorse certe coincidenti con quelle “accreditate” presso la contabilità speciale del Commissario. Anche le assicurazioni fornite ai Commissari, che l’avvenuta pubblicazione della Delibera CIPE sulla Gazzetta Ufficiale costituisce impegno certo sulla base del quale i Commissari possono assumere obbligazioni giuridicamente vincolanti, non garantiscono in alcun modo la possibilità del pagamento tempestivo del maturato agli aventi titolo, nel rispetto cioè dei limiti imposti dalla recepita normativa europea (30 gg), con conseguente indebitamento certo per lo Stato.

Scoraggia infatti sia il “maturato storico” dei tempi di accreditamento da parte degli Enti obbligati dalla sottoscrizione dell’Accordo e dell’Atto integrativo, sia e soprattutto la circostanza che, come previsto dal punto 6 della Delibera CIPE n. 8 /2012 gli accreditamenti alle contabilità speciale dei Commissari, transitano, per non si comprende quale ragione, dal MISE alle Regioni e da queste alle contabilità dei Commissari, nel rispetto del patto di stabilità. Nonchè chi non è perfettamente consapevole che le Regioni sono “strozzate” nella spesa dal “patto di stabilità” e l’aggiungersi di una nuova spesa non può non essere influenzata dalla consolidata difficoltà delle stesse Regioni a rispettare il programma di altro soggetto che quindi è bloccato nella disponibilità delle risorse dalla ragnatela dei vincoli: sarà poi questo il vero obiettivo , bloccare la spesa e responsabilizzare di tanto non chi programma in assenza di liquidità, ma chi nominato per accelerare la spesa non spende ... non solo quello che in ritardo gli viene centellinato , ma anche quanto non è nelle sue disponibilità!

Per la Basilicata, valga, a conferma di quanto riportato, che ad oggi non è stato accreditato sulla contabilità speciale del Commissario per gli interventi programmati con la Delibera CIPE n. 8/2012, dalla Regione Basilicata, neanche un euro... forse, per il patto di stabilità!

Non appaia superfluo, in questa strana e difficile situazione richiamare quanto previsto dal DL 78/2009, comma 2 art. 9: “nelle amministrazioni di cui al punto 1, al fine di evitare ritardi nei pagamenti e la formazione di debiti pregressi, il funzionario che adotta provvedimenti che comportano impegni di spesa ha l'obbligo di accertare preventivamente che il programma dei conseguenti pagamenti sia compatibile con i relativi stanziamenti di bilancio e con le regole di finanza pubblica; la violazione dell'obbligo comporta responsabilità disciplinare ed amministrativa. Qualora lo stanziamento di bilancio, per ragioni sopravvenute, non consenta di far fronte all'obbligo contrattuale, l'amministrazione adotta le opportune iniziative, anche di tipo contabile, amministrativo o contrattuale, per evitare la formazione di debiti pregressi...”

Difficoltà sono quindi immaginabili sulla possibilità di

- accertare preventivamente che il programma dei pagamenti sia compatibile con gli stanziamenti;

- adottare le opportune iniziative, anche di tipo contabile, amministrativo o contrattuale, per evitare la formazione di debiti pregressi.

In relazione alla circostanza che entro il 30 giugno 2013 i Commissari sono tenuti all'assunzione, per tutti gli interventi programmati, di obbligazioni giuridicamente vincolanti, in assenza di atti formali della Regione per la messa a disposizione con copertura certa della spesa tra il 2013 ed il primo semestre del 2014, non è possibile assumere alcun impegno.

Bozza rev.1



**Tabella 1 - Riepilogo progetti approvati al 31/12/2012**

Numero	Codice Lavoro	Decreto di approvazione	Codice Finanziamento	Comune	Importo Intervento	
1	PZ003B/10	219/2012	B	Albano di Lucania	€ 180.000,00	B
2	MT004B/10	37/2012	B	Allano	€ 60.000,00	B
3	PZ005B/10	203/2012	B	Avigliano	€ 200.000,00	B
4	MT010A/10	1/2012	A	Bernalda	€ 100.000,00	A
5	MT012A/10	12/2012	A	Bernalda - Pisticci	€ 500.000,00	A
6	MT014B/10	76/2012	B	Calciaro	€ 190.000,00	B
7	PZ015B/10	14/2012	B	Calvello	€ 190.000,00	B
8	PZ017B/10	35/2012	B	Campomaggiore	€ 80.000,00	B
9	MT022B/10	15/2012	B	Cirigliano	€ 190.000,00	B
10	MT024B/10	71/2012	B	Garaguso	€ 190.000,00	B
11	PZ026B/10	36/2012	B	Genzano di Lucania	€ 140.000,00	B
12	MT030A/10	216/2012	A	Irsina	€ 200.000,00	A
13	PZ031C/10	170/2012	C	Latronico	€ 170.000,00	A
			C		€ 330.000,00	B
14	PZ032B/10	45/2012	B	Lauria	€ 330.000,00	B
15	PZ033A/10	152/2012	A	Lauria	€ 450.000,00	A
16	MT036A/10	220/2012	A	Matera	€ 450.000,00	A
17	PZ039A/10	75/2012	A	Missanello	€ 270.000,00	A
18	PZ042B/10	53/2012	B	Montemurro	€ 180.000,00	B
19	PZ044B/10	73/2012	B	Nemoli	€ 130.000,00	B
20	MT053A/10	80/2012	A	Pomarico	€ 200.000,00	A
21	PZ054B/10	31/2012	B	Potenza	€ 190.000,00	B
22	PZ062A/10	157/2012	A	San Fele	€ 350.000,00	A
23	PZ063A/10	137/2012	A	San Martino d'Agri	€ 300.000,00	A
24	PZ071B/10	131/2012	B	Satriano di Lucania	€ 220.000,00	B
25	MT072B/10	16/2012	B	Stigliano	€ 255.000,00	B
26	PZ074A/10	81/2012	A	Tito	€ 400.000,00	A
27	PZ076C/10	136/2012	C	Trecchina	€ 200.000,00	A
			C		€ 300.000,00	B
28	PZ077A/10	21/2012	A	Trecchina	€ 80.000,00	A
29	MT078A/10	1/2011	A	Tricarico	€ 399.000,00	A
30	MT078A/10	151/2012	A	Tricarico	€ 401.000,00	A
31	MT081A/10	46/2012	A	Tursi	€ 700.000,00	A
32	MT085A/10	25/2012	A	Bernalda - Metaponto	€ 300.000,00	A
33	MT091A/11	143/2012	A	Bacino del fiume Agri	€ 500.000,00	A
Totale					€ 9.325.000,00	

finanziamento codice A (MATTM)

16

€ 5.600.000,00

finanziamento codice B (FESR)

15

€ 2.725.000,00

finanziamento PIANO SUD

2

€ 1.000.000,00

**TOTALE**

33

€ 9.325.000,00

Tabella 2 - Progetti attivati escluso gli approvati al 31/12/2012

Numero	Codice Lavoro	Codice finanziamento	Comune	Importo Intervento		Piano SUD
				Codice A	Codice B	
1	MT001B/10	B	Accettura		€ 200.000,00	
2	PZ009A/10	A	Bella	€ 300.000,00		
3	MT011B/10	B	Bernalda		€ 190.000,00	
4	PZ013B/10	B	Brienza		€ 200.000,00	
5	PZ016B/10	B	Calvera		€ 330.000,00	
6	PZ018B/10	B	Carbone		€ 215.000,00	
7	PZ019B/10	B	Castelmezzano		€ 100.000,00	
8	PZ020A/10	A	Castelmezzano	€ 150.000,00		
9	PZ021B/10	B	Chiaromonte		€ 220.000,00	
10	PZ023A/10	A	Galliochio	€ 300.000,00		
11	PZ025A/10	A	Genzano di Lucania	€ 300.000,00		
12	MT027B/10	B	Gorgoglione		€ 190.000,00	
13	MT028B/10	B	Grassano		€ 185.000,00	
14	PZ034B/10	B	Lavello		€ 330.000,00	
15	PZ035A/10	A	Maschito	€ 400.000,00		
16	PZ038B/10	B	Miglionico		€ 80.000,00	
17	MT041A/10	A	Montalbano Jonico	€ 350.000,00		
18	PZ043A/10	A	Muro Lucano	€ 300.000,00		
19	MT045A/10	A	Nova Siri	€ 500.000,00		
20	MT046A/10	A	Oliveto Lucano	€ 400.000,00		
21	PZ047B/10	B	Oppido Lucano		€ 200.000,00	
22	PZ048A/10	A	Oppido Lucano	€ 200.000,00		
23	PZ050A/10	A	Picerno	€ 250.000,00		
24	PZ051A/10	A	Picerno	€ 400.000,00		
25	PZ055A/10	A	Potenza	€ 450.000,00		
26	PZ056B/10	B	Rapolla		€ 200.000,00	
27	PZ057B/10	B	Rionero In Vulture		€ 340.000,00	
28	PZ058A/10	A	Ripacandida	€ 200.000,00		
29	PZ059A/10	A	Rivello	€ 350.000,00		
30	MT060A/10	A	Rotondella	€ 200.000,00		
31	PZ061B/10	B	San Costantino A.		€ 200.000,00	
32	MT064A/10	A	San Mauro Forte	€ 400.000,00		
33	MT065A/10	A	San Mauro Forte	€ 400.000,00		
34	PZ066A/10	A	Sant'Angelo Le Fratte	€ 600.000,00		
35	PZ067A/10	A	Sant'Angelo Le Fratte	€ 100.000,00		
36	PZ068A/10	A	Sant'Arcangelo	€ 200.000,00		
37	PZ069A/10	A	Sarconi	€ 200.000,00		
38	PZ070B/10	B	Sasso di Castalda		€ 200.000,00	
39	PZ075A/10	A	Tolve	€ 350.000,00		
40	MT079A/10	A	Tricarico	€ 380.000,00		
41	PZ080A/10	A	Trivigno	€ 400.000,00		
42	MT082A/10	A	Valsinni	€ 400.000,00		
43	PZ083A/10	A	Venosa	€ 350.000,00		
44	PZ084A/10	A	Viggianello	€ 250.000,00		
45	MT087A/11	A	Grassano	€ 400.000,00		
46	PZ098A/10	A	Rapone	€ 180.000,00		
47	MT099A/10	A	Salandra	€ 100.000,00		
48	MT100A/11	A	San Giorgio Lucano	€ 400.000,00		
49	PZ103A/11	A	Vaglio di Lucania	€ 500.000,00		
50	MT105A/11	A	SS 407	€ 200.000,00		
Totale				€ 10.860.000,00	€ 3.380.000,00	€ 0,00

Totale A + B + C

€ 14.240.000,00

Totale progetti finanziamento codice A (MATTM)

34

Totale progetti finanziamento codice B (FESR)

16

Totale progetti finanziamento PIANO SUD

0

Tabella 3 - Progetti aggiudicati al 31/12/2012

Numero	Codice Lavoro	Codice finanziamento	Comune	Decreto Approvazione Aggiudicazione definitiva	Importo intervento			Importo a base d'asta			Importo di aggiudicazione			Rilasso d'asta		Note
					Codice A	Codice B	Codice C	Codice A	Codice B	Codice C	Codice A	Codice B	Codice C	Codice A	Codice B	Codice C
1	MT004B/10	B	Aliano	78/2012	€ 100.000,00	€ 60.000,00		€ 69.612,68	€ 39.500,00		€ 69.612,68	€ 34.874,00		12.000%		
2	MT010A/10	A	Bernalda	8/2012	€ 500.000,00			€ 345.397,01			€ 345.397,01			42.550%		assorbito in estendimento
3	MT012A/10	A	Bernalda - Pristoci	57/2012	€ 190.000,00			€ 145.364,81						89.899%		assorbito in estendimento
4	MT014B/10	B	Caliciano	113/2012	€ 190.000,00	€ 190.000,00			€ 147.170,59			€ 103.799,68		30.525%		
5	P2015B/10	B	Calvello	82/2012	€ 190.000,00	€ 190.000,00			€ 52.305,12			€ 105.159,35		28.831%		
6	P2017B/10	B	Campomaggiore	109/2012	€ 190.000,00	€ 80.000,00			€ 141.240,80			€ 37.409,76		29.382%		
7	MT022B/10	B	Cirigliano	95/2012	€ 190.000,00	€ 190.000,00			€ 125.211,56			€ 97.873,68		31.123%		
8	MT024B/10	B	Garaguso	114/2012	€ 190.000,00	€ 190.000,00			€ 100.953,37			€ 85.822,76		31.984%		
9	P2028B/10	B	Genzano di Lucania	108/2012	€ 330.000,00	€ 140.000,00			€ 240.100,00			€ 70.722,31		30.290%		
10	P2032B/10	B	Lauria	101/2012	€ 270.000,00	€ 180.000,00			€ 190.087,84			€ 106.601,21		31.477%		
11	P2039A/10	A	Missanello	153/2012	€ 270.000,00	€ 180.000,00			€ 190.087,84			€ 190.087,84		15,122%		assorbito in estendimento
12	P2042B/10	B	Montemurro	107/2012		€ 130.000,00			€ 118.863,69			€ 82.964,86		31.025%		
13	P2044B/10	B	Nemoli	111/2012		€ 130.000,00			€ 98.619,05			€ 98.792,72		30.798%		
14	MT053A/10	A	Pomarico	145/2012	€ 200.000,00	€ 200.000,00			€ 144.127,38			€ 144.127,38		12,784%		assorbito in estendimento
15	P2054B/10	B	Potenza	93/2012	€ 300.000,00	€ 190.000,00			€ 135.386,01			€ 98.566,05		29,769%		
16	P2063A/10	A	San Martino d'Agri	200/2012	€ 40.456,99			€ 205.931,04			€ 143.814,80			31,333%		
17	P2068A/10	A	Sant'Arcangelo	119/2012	€ 40.456,99			€ 35.195,29			€ 33.495,53			5,000%		somma urgenza
18	MT072B/10	B	Stigliano	84/2012	€ 400.000,00	€ 255.000,00			€ 194.000,00			€ 199.508,88		13,010%		
19	P2074A/10	A	Tito	112/2012	€ 500.000,00			€ 304.321,52			€ 201.259,90			35,298%		
20	P2076C/10	C	Trecchina	204/2012	€ 500.000,00		€ 500.000,00			€ 373.255,12			€ 256.352,49		31,935%	
21	P2077A/10	A	Trecchina	94/2012	€ 80.000,00			€ 56.107,57			€ 40.762,43			29,841%		
22	MT078A/10	A	Tricarico	180/2012	€ 399.000,00			€ 285.112,32			€ 156.893,54			47,113%		
23	MT091A/11	A	Agri	215/2012	€ 500.000,00	€ 500.000,00			€ 375.671,89			€ 375.671,89		32,759%		assorbito in estendimento
Totale A + B + C					€ 3.289.456,99	€ 2.125.000,00	€ 500.000,00	€ 2.011.564,54	€ 1.541.715,03	€ 373.255,12	€ 1.701.063,09	€ 1.121.245,27	€ 256.352,49			Rilasso d'asta € 847.873,84
					€ 5.914.456,99			€ 3.926.534,89			€ 3.078.660,85					

Totale progetti finanziamento tipo A (MATTM)

Totale progetti finanziamento tipo B (FESR)

Totale progetti finanziamento tipo C

Tabella 4 - Riepilogo per intervento importo impegnato/speso al 31/12/2012

Numero	Codice Lavoro	TIPO FINANZIAMENTO	Comune	IMPORTO INTERVENTO	IMPORTO IMPEGNATO			IMPORTO SPESO					Differenza al
					Attività propedeutiche al	Progetto approvato	TOTALE al	Attività propedeutiche al	Importo totale SAL al	Oneri Autorità Vigilanza al	Attività interne al	TOTALE al	
					31/12/2012			31/12/2012					31/12/2012
1	MT001B/10	B	Accettura	€ 200.000,00	€ 16.720,21		€ 16.720,21	€ 1.321,32	€ 0,00	€ 0,00	€ 0,00	€ 1.321,32	€ 15.398,89
2	PZ002A/10	A	Acerenza	€ 200.000,00	€ 0,00		€ 0,00	€ 0,00	€ 0,00	€ 0,00	€ 0,00	€ 0,00	€ 0,00
3	PZ003B/10	B	Albano di Lucania	€ 180.000,00		€ 180.000,00	€ 180.000,00	€ 0,00	€ 0,00	€ 0,00	€ 0,00	€ 0,00	€ 180.000,00
4	MT004B/10	B	Alliano	€ 60.000,00		€ 60.000,00	€ 60.000,00	€ 0,00	€ 12.594,89	€ 0,00	€ 0,00	€ 12.594,89	€ 47.405,11
5	PZ005B/10	B	Avigliano	€ 200.000,00		€ 200.000,00	€ 200.000,00	€ 9.563,99	€ 0,00	€ 0,00	€ 0,00	€ 9.563,99	€ 190.436,01
6	PZ006A/10	A	Avigliano	€ 300.000,00	€ 0,00		€ 0,00	€ 0,00	€ 0,00	€ 0,00	€ 0,00	€ 0,00	€ 0,00
7	PZ007A/10	A	Avigliano	€ 500.000,00	€ 0,00		€ 0,00	€ 0,00	€ 0,00	€ 0,00	€ 0,00	€ 0,00	€ 0,00
8	PZ008A/10	A	Baragiano	€ 300.000,00	€ 0,00		€ 0,00	€ 0,00	€ 0,00	€ 0,00	€ 0,00	€ 0,00	€ 0,00
9	PZ009A/10	A	Bella	€ 300.000,00	€ 25.325,60		€ 25.325,60	€ 0,00	€ 0,00	€ 0,00	€ 0,00	€ 0,00	€ 25.325,60
10	MT010A/10	A	Bernalda	€ 100.000,00		€ 100.000,00	€ 100.000,00	€ 9.627,47	€ 83.810,19	€ 30,00	€ 853,46	€ 94.321,12	€ 5.678,88
11	MT011B/10	B	Bernalda	€ 190.000,00	€ 3.000,00		€ 3.000,00	€ 0,00	€ 0,00	€ 0,00	€ 0,00	€ 0,00	€ 3.000,00
12	MT012A/10	A	Bernalda - Pisticci	€ 500.000,00		€ 500.000,00	€ 500.000,00	€ 17.283,08	€ 184.326,10	€ 225,00	€ 3.833,94	€ 205.668,12	€ 294.331,88
13	PZ013B/10	B	Brenza	€ 200.000,00	€ 4.341,77		€ 4.341,77	€ 4.341,77	€ 0,00	€ 0,00	€ 0,00	€ 4.341,77	€ 0,00
14	MT014B/10	B	Calciano	€ 190.000,00		€ 190.000,00	€ 190.000,00	€ 183,68	€ 0,00	€ 0,00	€ 1.780,38	€ 1.964,06	€ 188.035,94
15	PZ015B/10	B	Calvello	€ 190.000,00		€ 190.000,00	€ 190.000,00	€ 0,00	€ 177.630,42	€ 30,00	€ 0,00	€ 177.660,42	€ 12.339,58
16	PZ016B/10	B	Calvera	€ 330.000,00	€ 14.415,00		€ 14.415,00	€ 13.110,67	€ 0,00	€ 0,00	€ 0,00	€ 13.110,67	€ 1.304,33
17	PZ017B/10	B	Campomaggiore	€ 80.000,00		€ 80.000,00	€ 80.000,00	€ 5.718,79	€ 0,00	€ 30,00	€ 0,00	€ 5.748,79	€ 74.251,21
18	PZ018B/10	B	Carbone	€ 215.000,00	€ 8.200,00		€ 8.200,00	€ 0,00	€ 0,00	€ 0,00	€ 0,00	€ 0,00	€ 8.200,00
19	PZ019B/10	B	Castelmezzano	€ 100.000,00	€ 16.200,56		€ 16.200,56	€ 3.375,00	€ 0,00	€ 0,00	€ 0,00	€ 3.375,00	€ 12.825,56
20	PZ020A/10	A	Castelmezzano	€ 150.000,00	€ 23.123,13		€ 23.123,13	€ 17.593,34	€ 0,00	€ 0,00	€ 0,00	€ 17.593,34	€ 5.529,79
21	PZ021B/10	B	Chiaromonte	€ 220.000,00	€ 28.223,67		€ 28.223,67	€ 0,00	€ 0,00	€ 0,00	€ 0,00	€ 0,00	€ 28.223,67
22	MT022B/10	B	Cirigliano	€ 190.000,00		€ 190.000,00	€ 190.000,00	€ 0,00	€ 73.371,81	€ 0,00	€ 1.694,89	€ 75.066,70	€ 114.933,30
23	PZ023A/10	A	Gallicchio	€ 300.000,00	€ 20.460,00		€ 20.460,00	€ 9.467,77	€ 0,00	€ 0,00	€ 0,00	€ 9.467,77	€ 10.992,23
24	MT024B/10	B	Garaguso	€ 190.000,00		€ 190.000,00	€ 190.000,00	€ 5.033,60	€ 0,00	€ 0,00	€ 0,00	€ 5.033,60	€ 184.966,40
25	PZ025A/10	A	Genzano di Lucania	€ 300.000,00	€ 4.780,00		€ 4.780,00	€ 4.780,00	€ 0,00	€ 0,00	€ 0,00	€ 4.780,00	€ 0,00
26	PZ026B/10	B	Genzano di Lucania	€ 140.000,00		€ 140.000,00	€ 140.000,00	€ 0,00	€ 22.545,93	€ 30,00	€ 0,00	€ 22.575,93	€ 117.424,07
27	MT027B/10	B	Gorgoglione	€ 190.000,00	€ 1.500,00		€ 1.500,00	€ 0,00	€ 0,00	€ 0,00	€ 0,00	€ 0,00	€ 1.500,00
28	MT028B/10	B	Grassano	€ 185.000,00	€ 9.250,00		€ 9.250,00	€ 0,00	€ 0,00	€ 0,00	€ 0,00	€ 0,00	€ 9.250,00
29	MT029A/10	A	Grottole	€ 250.000,00	€ 0,00		€ 0,00	€ 0,00	€ 0,00	€ 0,00	€ 0,00	€ 0,00	€ 0,00
30	MT030A/10	A	Irsina	€ 200.000,00		€ 200.000,00	€ 200.000,00	€ 0,00	€ 0,00	€ 0,00	€ 0,00	€ 0,00	€ 200.000,00
31	PZ031C/10	C	Latronico	€ 500.000,00		€ 500.000,00	€ 500.000,00	€ 0,00	€ 0,00	€ 0,00	€ 0,00	€ 0,00	€ 500.000,00
32	PZ032B/10	B	Lauria	€ 330.000,00		€ 330.000,00	€ 330.000,00	€ 0,00	€ 190.271,35	€ 225,00	€ 0,00	€ 190.496,35	€ 139.503,65
33	PZ033A/10	A	Lauria	€ 450.000,00		€ 450.000,00	€ 450.000,00	€ 0,00	€ 0,00	€ 0,00	€ 0,00	€ 0,00	€ 450.000,00
34	PZ034B/10	B	Lavello	€ 330.000,00	€ 5.265,85		€ 5.265,85	€ 3.404,89	€ 0,00	€ 0,00	€ 0,00	€ 3.404,89	€ 1.860,96



Numero	Codice Lavoro	TIPO FINANZIAMENTO	Comune	IMPORTO INTERVENTO	IMPORTO IMPEGNATO			IMPORTO SPESO						Differenza al 31/12/2012	
					Attività propedeutiche al	Progetto approvato	TOTALE al	Attività propedeutiche al	Importo totale SAL al	Oneri Autorità Vigilanza al	Attività interne al	TOTALE al			
					31/12/2012			31/12/2012							
35	PZ035A/10	A	Maschito	€ 400.000,00	€ 0,00		€ 0,00	€ 0,00	€ 0,00	€ 0,00	€ 0,00	€ 0,00	€ 0,00	€ 0,00	€ 0,00
36	MT036A/10	A	Matera	€ 450.000,00				€ 450.000,00	€ 15.616,62	€ 0,00	€ 0,00	€ 0,00	€ 15.616,62	€ 434.383,38	€ 0,00
37	PZ037A/10	A	Melfi	€ 400.000,00	€ 0,00			€ 0,00	€ 0,00	€ 0,00	€ 0,00	€ 0,00	€ 0,00	€ 0,00	€ 0,00
38	MT038B/10	B	Migliorico	€ 80.000,00	€ 1.890,00			€ 1.890,00	€ 0,00	€ 0,00	€ 0,00	€ 0,00	€ 0,00	€ 1.890,00	€ 0,00
39	PZ039A/10	A	Missanello	€ 270.000,00		€ 270.000,00		€ 270.000,00	€ 6.795,36	€ 0,00	€ 225,00	€ 1.710,79	€ 8.731,15	€ 261.268,85	€ 0,00
40	PZ040A/10	A	Moliterno	€ 450.000,00	€ 0,00			€ 0,00	€ 0,00	€ 0,00	€ 0,00	€ 0,00	€ 0,00	€ 0,00	€ 0,00
41	MT041A/10	A	Montalbano Jonico	€ 350.000,00	€ 7.900,00			€ 7.900,00	€ 0,00	€ 0,00	€ 0,00	€ 0,00	€ 0,00	€ 7.900,00	€ 0,00
42	PZ042B/10	B	Montemurro	€ 180.000,00		€ 180.000,00		€ 180.000,00	€ 8.203,35	€ 54.751,29	€ 30,00	€ 0,00	€ 62.984,64	€ 117.015,36	€ 0,00
43	PZ043A/10	A	Muro Lucano	€ 300.000,00	€ 0,00			€ 0,00	€ 0,00	€ 0,00	€ 0,00	€ 0,00	€ 0,00	€ 0,00	€ 0,00
44	PZ044B/10	B	Nemoli	€ 130.000,00		€ 130.000,00		€ 130.000,00	€ 1.832,79	€ 37.723,95	€ 0,00	€ 0,00	€ 39.556,74	€ 90.443,26	€ 0,00
45	MT045A/10	A	Nova Siri	€ 500.000,00	€ 3.500,00			€ 3.500,00	€ 0,00	€ 0,00	€ 0,00	€ 0,00	€ 0,00	€ 3.500,00	€ 0,00
46	MT046A/10	A	Oliveto Lucano	€ 400.000,00	€ 7.000,00			€ 7.000,00	€ 0,00	€ 0,00	€ 0,00	€ 0,00	€ 0,00	€ 7.000,00	€ 0,00
47	PZ047B/10	B	Oppido Lucano	€ 200.000,00	€ 25.250,00			€ 25.250,00	€ 0,00	€ 0,00	€ 0,00	€ 0,00	€ 0,00	€ 25.250,00	€ 0,00
48	PZ048A/10	A	Oppido Lucano	€ 200.000,00	€ 18.700,00			€ 18.700,00	€ 0,00	€ 0,00	€ 0,00	€ 0,00	€ 0,00	€ 18.700,00	€ 0,00
49	PZ049A/10	A	Palazzo San Gervasio	€ 100.000,00	€ 0,00			€ 0,00	€ 0,00	€ 0,00	€ 0,00	€ 0,00	€ 0,00	€ 0,00	€ 0,00
50	PZ050A/10	A	Picerno	€ 250.000,00	€ 40.929,17			€ 40.929,17	€ 23.375,01	€ 0,00	€ 0,00	€ 0,00	€ 23.375,01	€ 17.554,16	€ 0,00
51	PZ051A/10	A	Picerno	€ 400.000,00	€ 83.147,99			€ 83.147,99	€ 55.268,75	€ 0,00	€ 0,00	€ 0,00	€ 55.268,75	€ 27.879,24	€ 0,00
52	PZ052A/10	A	Pignola	€ 350.000,00	€ 0,00			€ 0,00	€ 0,00	€ 0,00	€ 0,00	€ 0,00	€ 0,00	€ 0,00	€ 0,00
53	MT053A/10	A	Pomarico	€ 200.000,00		€ 200.000,00		€ 200.000,00	€ 2.722,50	€ 0,00	€ 0,00	€ 0,00	€ 2.722,50	€ 197.277,50	€ 0,00
54	PZ054B/10	B	Potenza	€ 190.000,00		€ 190.000,00		€ 190.000,00	€ 5.000,00	€ 124.850,22	€ 30,00	€ 0,00	€ 129.880,22	€ 60.119,78	€ 0,00
55	PZ055A/10	A	Potenza	€ 450.000,00	€ 31.054,41			€ 31.054,41	€ 0,00	€ 0,00	€ 0,00	€ 0,00	€ 0,00	€ 31.054,41	€ 0,00
56	PZ056B/10	B	Rapolla	€ 200.000,00	€ 15.995,00			€ 15.995,00	€ 0,00	€ 0,00	€ 0,00	€ 0,00	€ 0,00	€ 15.995,00	€ 0,00
57	PZ057B/10	B	Rionero in Vulture	€ 340.000,00	€ 8.000,00			€ 8.000,00	€ 8.000,00	€ 0,00	€ 0,00	€ 0,00	€ 8.000,00	€ 0,00	€ 0,00
58	PZ058A/10	A	Ripacandida	€ 200.000,00	€ 6.000,00			€ 6.000,00	€ 0,00	€ 0,00	€ 0,00	€ 0,00	€ 0,00	€ 6.000,00	€ 0,00
59	PZ059A/10	A	Rivello	€ 350.000,00	€ 7.725,00			€ 7.725,00	€ 3.500,00	€ 0,00	€ 0,00	€ 0,00	€ 3.500,00	€ 4.225,00	€ 0,00
60	MT060A/10	A	Rotondella	€ 200.000,00	€ 2.516,80			€ 2.516,80	€ 0,00	€ 0,00	€ 0,00	€ 0,00	€ 0,00	€ 2.516,80	€ 0,00
61	PZ061B/10	B	San Costantino Albanese	€ 200.000,00	€ 3.500,00			€ 3.500,00	€ 3.500,00	€ 0,00	€ 0,00	€ 0,00	€ 3.500,00	€ 0,00	€ 0,00
62	PZ062A/10	A	San Fele	€ 350.000,00		€ 350.000,00		€ 350.000,00	€ 2.987,04	€ 0,00	€ 0,00	€ 0,00	€ 2.987,04	€ 347.012,96	€ 0,00
63	PZ063A/10	A	San Martino d'Agri	€ 300.000,00		€ 300.000,00		€ 300.000,00	€ 7.379,51	€ 0,00	€ 0,00	€ 0,00	€ 7.379,51	€ 292.620,49	€ 0,00
64	MT064A/10	A	San Mauro Forte	€ 400.000,00	€ 37.871,24			€ 37.871,24	€ 0,00	€ 0,00	€ 0,00	€ 0,00	€ 0,00	€ 37.871,24	€ 0,00
65	MT065A/10	A	San Mauro Forte	€ 400.000,00	€ 12.835,00			€ 12.835,00	€ 0,00	€ 0,00	€ 0,00	€ 0,00	€ 0,00	€ 12.835,00	€ 0,00
66	PZ066A/10	A	Sant'Angelo Le Fratte	€ 600.000,00	€ 39.027,38			€ 39.027,38	€ 0,00	€ 0,00	€ 0,00	€ 0,00	€ 0,00	€ 39.027,38	€ 0,00
67	PZ067A/10	A	Sant'Angelo Le Fratte	€ 100.000,00	€ 4.819,30			€ 4.819,30	€ 4.722,91	€ 0,00	€ 0,00	€ 0,00	€ 4.722,91	€ 96,39	€ 0,00
68	PZ068A/10	A	Sant'Arcangelo	€ 200.000,00	€ 40.456,99			€ 40.456,99	€ 0,00	€ 38.464,39	€ 0,00	€ 0,00	€ 38.464,39	€ 1.992,60	€ 0,00
69	PZ069A/10	A	Sarconi	€ 200.000,00	€ 6.522,44			€ 6.522,44	€ 0,00	€ 0,00	€ 0,00	€ 0,00	€ 0,00	€ 6.522,44	€ 0,00
70	PZ070B/10	B	Sasso di Castalda	€ 200.000,00	€ 6.775,85			€ 6.775,85	€ 4.999,94	€ 0,00	€ 0,00	€ 0,00	€ 4.999,94	€ 1.775,91	€ 0,00

Numero	Codice Lavoro	Comune	IMPORTO INTERVENTO	IMPORTO IMPEGNATO			IMPORTO SPESO						Differenza al
				Attività propedeutiche al	Progetto approvato	TOTALE al	Attività propedeutiche al	Importo totale SAL al	Oneri Autorità Vigilanza al	Attività interne al	TOTALE al		
				31/12/2012			31/12/2012						31/12/2012
71	PZ071B/10	B	Satriano di Lucania		€ 220.000,00	€ 220.000,00	€ 0,00	€ 0,00	€ 0,00	€ 0,00	€ 0,00	€ 0,00	€ 220.000,00
72	MT072B/10	B	Stigliano		€ 255.000,00	€ 255.000,00	€ 0,00	€ 142.296,00	€ 0,00	€ 0,00	€ 0,00	€ 142.296,00	€ 112.704,00
73	PZ073A/10	A	Terranova di Pollino	€ 0,00		€ 0,00	€ 0,00	€ 0,00	€ 0,00	€ 0,00	€ 0,00	€ 0,00	€ 0,00
74	PZ074A/10	A	Tito		€ 400.000,00	€ 400.000,00	€ 9.953,79	€ 224.818,00	€ 0,00	€ 4.187,46	€ 238.959,25	€ 161.040,75	
75	PZ075A/10	A	Tolve	€ 10.480,23		€ 10.480,23	€ 8.232,61	€ 0,00	€ 0,00	€ 0,00	€ 8.232,61	€ 2.247,62	
76	PZ076C/10	C	Trecchina		€ 500.000,00	€ 500.000,00	€ 1.234,03	€ 0,00	€ 0,00	€ 0,00	€ 1.234,03	€ 498.765,97	
77	PZ077A/10	A	Trecchina		€ 80.000,00	€ 80.000,00	€ 0,00	€ 41.390,47	€ 30,00	€ 0,00	€ 41.420,47	€ 38.579,53	
78	MT078A/10	A	Tricarico		€ 399.000,00	€ 399.000,00	€ 5.930,86	€ 392.907,01	€ 30,00	€ 6.790,00	€ 405.657,87	-€ 6.657,87	
		A	€ 401.000,00	€ 401.000,00	€ 7.852,42	€ 0,00	€ 0,00	€ 0,00	€ 7.852,42	€ 393.147,58			
79	MT079A/10	A	Tricarico	€ 8.808,00		€ 8.808,00	€ 0,00	€ 0,00	€ 0,00	€ 0,00	€ 8.808,00		
80	PZ080A/10	A	Trivigno	€ 23.001,52		€ 23.001,52	€ 0,00	€ 0,00	€ 0,00	€ 0,00	€ 23.001,52		
81	MT081A/10	A	Tursi		€ 700.000,00	€ 700.000,00	€ 15.000,00	€ 0,00	€ 0,00	€ 2.988,92	€ 17.988,92	€ 682.011,08	
82	MT082A/10	A	Valsinni	€ 19.640,00		€ 19.640,00	€ 0,00	€ 0,00	€ 0,00	€ 0,00	€ 0,00	€ 19.640,00	
83	PZ083A/10	A	Venosa	€ 0,00		€ 0,00	€ 0,00	€ 0,00	€ 0,00	€ 0,00	€ 0,00	€ 0,00	
84	PZ084A/10	A	Viggianello	€ 12.679,83		€ 12.679,83	€ 0,00	€ 0,00	€ 0,00	€ 0,00	€ 0,00	€ 12.679,83	
85	MT085A/10	A	Bernalda		€ 300.000,00	€ 300.000,00	€ 15.138,18	€ 0,00	€ 600,00	€ 1.964,52	€ 17.702,70	€ 282.297,30	
86	PZ086A/11	A	Castelluccio Inferiore	€ 0,00		€ 0,00	€ 0,00	€ 0,00	€ 0,00	€ 0,00	€ 0,00	€ 0,00	
87	MT087A/11	A	Grassano	€ 15.100,00		€ 15.100,00	€ 0,00	€ 0,00	€ 0,00	€ 0,00	€ 0,00	€ 15.100,00	
88	MT088A/11	A	Miglianico	€ 0,00		€ 0,00	€ 0,00	€ 0,00	€ 0,00	€ 0,00	€ 0,00	€ 0,00	
89	MT089A/11	A	Nova Siri	€ 0,00		€ 0,00	€ 0,00	€ 0,00	€ 0,00	€ 0,00	€ 0,00	€ 0,00	
90	PZ090A/11	A	Pignola	€ 0,00		€ 0,00	€ 0,00	€ 0,00	€ 0,00	€ 0,00	€ 0,00	€ 0,00	
91	MT091A/11	A	Bacino del Fiume Agri		€ 500.000,00	€ 500.000,00	€ 523,00	€ 0,00	€ 0,00	€ 0,00	€ 523,00	€ 499.477,00	
92	PZ092A/11	A	Chiaromonte	€ 0,00		€ 0,00	€ 0,00	€ 0,00	€ 0,00	€ 0,00	€ 0,00	€ 0,00	
93	MT093A/11	A	Colobraro	€ 0,00		€ 0,00	€ 0,00	€ 0,00	€ 0,00	€ 0,00	€ 0,00	€ 0,00	
94	PZ094A/11	A	Maratea	€ 0,00		€ 0,00	€ 0,00	€ 0,00	€ 0,00	€ 0,00	€ 0,00	€ 0,00	
95	PZ095A/11	A	Melfi	€ 0,00		€ 0,00	€ 0,00	€ 0,00	€ 0,00	€ 0,00	€ 0,00	€ 0,00	
96	MT096A/11	A	Montalbano Jonico	€ 0,00		€ 0,00	€ 0,00	€ 0,00	€ 0,00	€ 0,00	€ 0,00	€ 0,00	
97	MT097A/11	A	Pisticci	€ 0,00		€ 0,00	€ 0,00	€ 0,00	€ 0,00	€ 0,00	€ 0,00	€ 0,00	
98	PZ098A/11	A	Rapone	€ 4.000,00		€ 4.000,00	€ 0,00	€ 0,00	€ 0,00	€ 0,00	€ 0,00	€ 4.000,00	
99	MT099A/11	A	Salandra	€ 0,00		€ 0,00	€ 0,00	€ 0,00	€ 0,00	€ 0,00	€ 0,00	€ 0,00	
100	MT100A/11	A	San Giorgio Lucano	€ 15.100,00		€ 15.100,00	€ 0,00	€ 0,00	€ 0,00	€ 0,00	€ 0,00	€ 15.100,00	
101	PZ101A/11	A	Tito	€ 0,00		€ 0,00	€ 0,00	€ 0,00	€ 0,00	€ 0,00	€ 0,00	€ 0,00	
102	PZ102A/11	A	Vaglio	€ 0,00		€ 0,00	€ 0,00	€ 0,00	€ 0,00	€ 0,00	€ 0,00	€ 0,00	
103	PZ103A/11	A	Vaglio	€ 18.880,00		€ 18.880,00	€ 0,00	€ 0,00	€ 0,00	€ 0,00	€ 0,00	€ 18.880,00	
104	MT104A/11	A	Provincia di Matera	€ 0,00		€ 0,00	€ 0,00	€ 0,00	€ 0,00	€ 0,00	€ 0,00	€ 0,00	
105	MT105A/11	A	Ferrandina, Salandra, Calcianno	€ 4.000,00		€ 4.000,00	€ 0,00	€ 0,00	€ 0,00	€ 0,00	€ 0,00	€ 4.000,00	

Numero	Codice Lavoro	Comune	IMPORTO INTERVENTO	IMPORTO IMPEGNATO			IMPORTO SPESO						Differenza al
				Attività propedeutiche al	Progetto approvato	TOTALE al	Attività propedeutiche al	Importo totale SAL al	Oneri Autorità Vigilanza al	Attività interne al	TOTALE al		
				31/12/2012			31/12/2012						31/12/2012
106	MT0106A/11	A	Rotondella e Tursi - Bacino del Fiume Sinni	€ 0,00		€ 0,00	€ 0,00	€ 0,00	€ 0,00	€ 0,00	€ 0,00	€ 0,00	€ 0,00
Programma Triennale Spese Generali				impegnato			€ 400.000,00	€ 8.852,67			€ 173.441,46	€ 182.294,13	€ 217.705,87
Importo totale competenza MATTM				€ 555.384,03		€ 6.555.384,03	€ 244.243,83	€ 965.716,16	€ 1.140,00	€ 22.329,09	€ 1.415.229,60	speso	
Importo totale competenza Regione Basilicata				€ 168.527,91		€ 2.893.527,91	€ 78.330,21	€ 836.035,86	€ 375,00	€ 3.475,27	€ 917.475,92	speso	
Importo totale competenza Piano Sud						€ 1.000.000,00					€ 1.234,03	speso	
Totale				€ 35.204.000,00	€ 723.911,94	€ 10.448.911,94	€ 331.426,71	€ 1.801.752,02	€ 1.515,00	€ 199.245,82	€ 2.333.939,55	€ 8.114.972,39	

**Tabella 5 - Riepilogo progetti presentati non approvati al 31/12/2012**

Numero	Codice Lavoro	Codice Finanziamento	Comune	Importo intervento
1	PZ035A/10	A	Maschito	€ 400.000,00
2	MT041A/10	A	Montalbano Jonico	€ 350.000,00
3	PZ043A/10	A	Muro Lucano	€ 300.000,00
4	PZ050A/10	A	Picerno	€ 250.000,00
5	PZ068A/10	A	Sant'Arcangelo	€ 200.000,00
6	PZ083A/10	A	Venosa	€ 350.000,00
7	MT085A/10	A	Bernalda (Metaponto)	€ 2.700.000,00
8	MT099A/11	A	Salandra	€ 100.000,00
Totale				<b>€ 4.650.000,00</b>

finanziamento codice A (MATTM)

8

€ 4.650.000,00

finanziamento codice B (FESR)

0

€ 0,00

**TOTALE**

8

€ 4.650.000,00

Approvato lavori di somma urgenza Decr. 119/2012

€ 40.456,99



**Tabella 6 - Riepilogo somme accreditate al**

**31/12/2012**

Numero	Data	MATTM	MATTM - Piano Sud	Regione Basilicata PO-FESR 07/13	Importo
		codice A		codice B	
1	29/06/2011	€ 501.378,98			€ 501.378,98
2	15/12/2011	€ 3.356.186,08			€ 3.356.186,08
3	17/02/2012			€ 371.574,00	€ 371.574,00
4	11/09/2012			€ 638.676,00	€ 638.676,00
5	19/09/2012		€ 960.361,88		€ 960.361,88
6	19/09/2012	€ 663.138,54			€ 663.138,54
7	10/12/2012		€ 663.138,54		€ 663.138,54
8	10/12/2012		€ 541.166,81		€ 541.166,81
		<b>€ 4.520.703,60</b>	<b>€ 2.164.667,23</b>	<b>€ 1.010.250,00</b>	<b>€ 7.695.620,83</b>

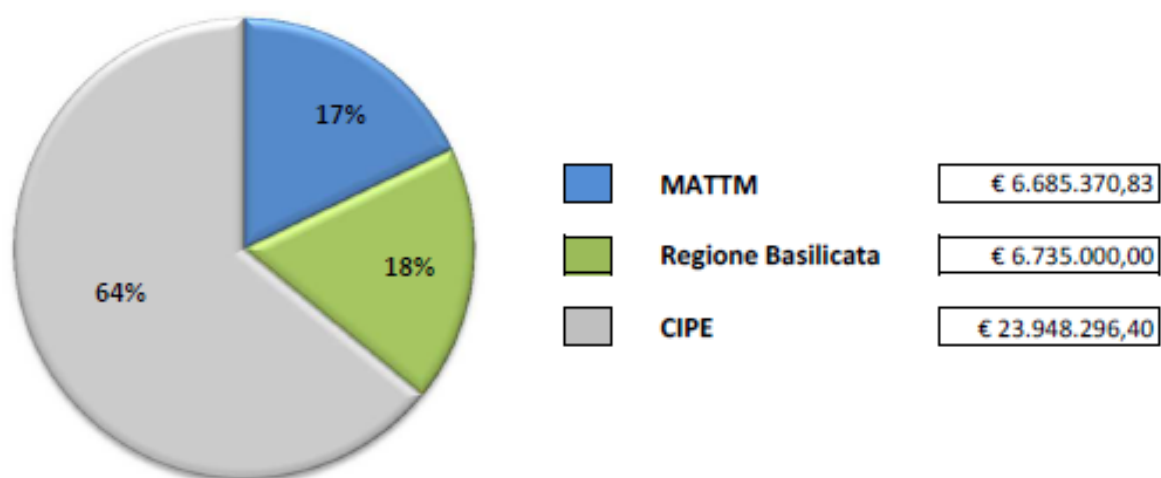
Totale Cod. A + Piano Sud

**€ 6.685.370,83**

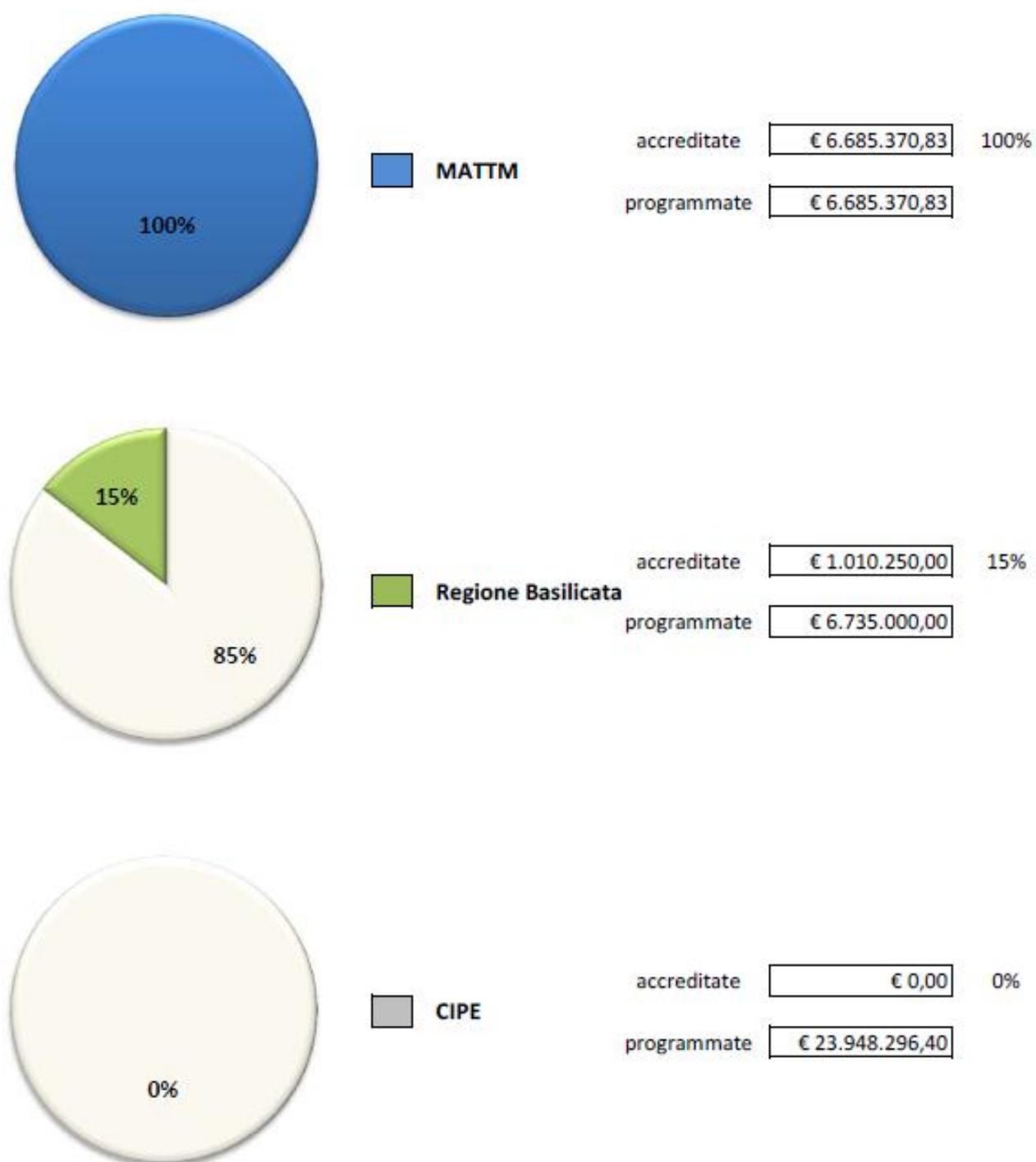
Totale Regione Basilicata

**€ 1.010.250,00**

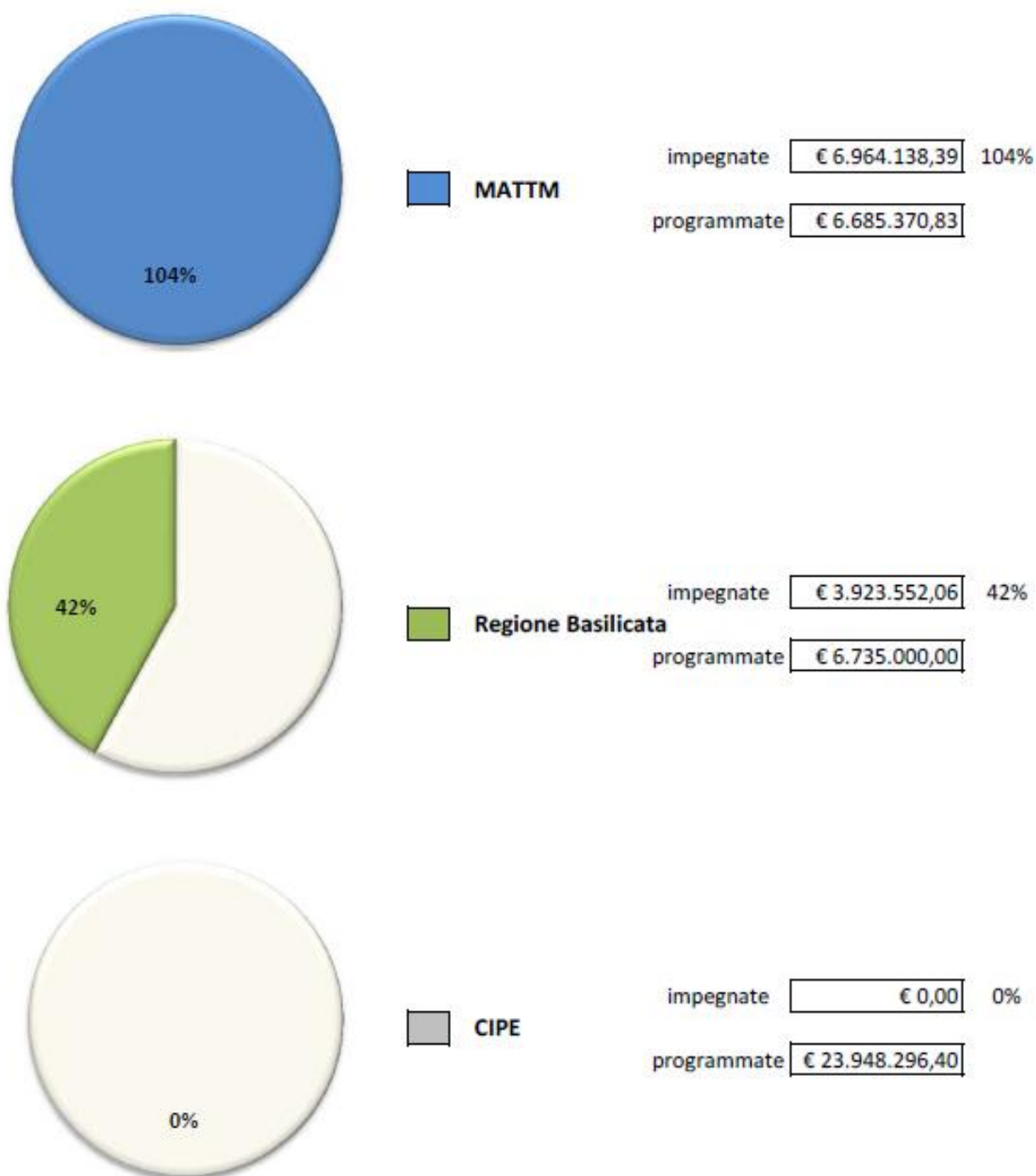
**Grafico 1 - Fonti di finanziamento**



**Grafico 2 - Rapporto percentuale tra somme accreditate e somme programmate**



**Grafico 3 - Rapporto percentuale tra somme impegnate e somme programmate**



**Grafico 4 - Rapporto percentuale tra somme spese e somme accreditate**

